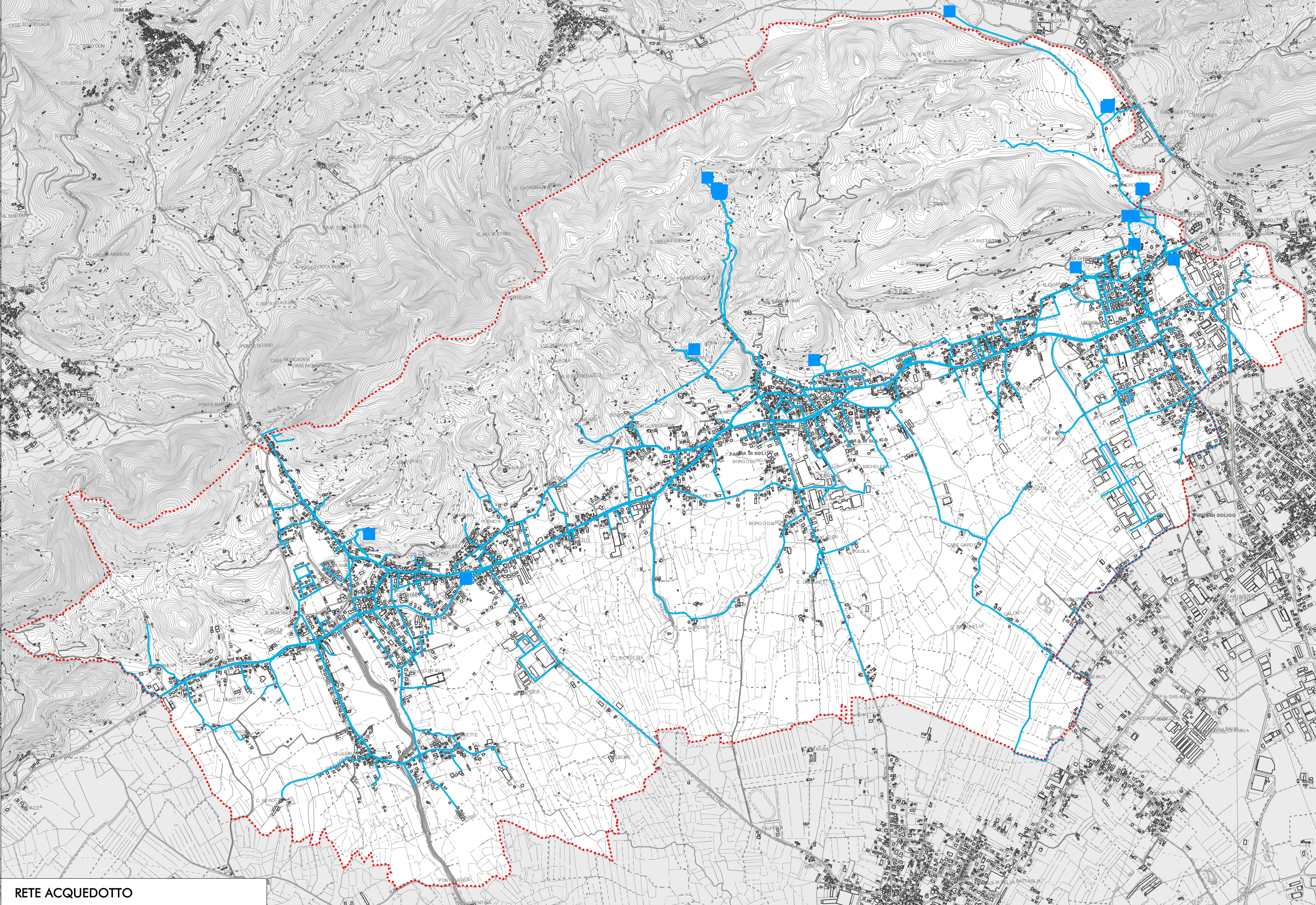
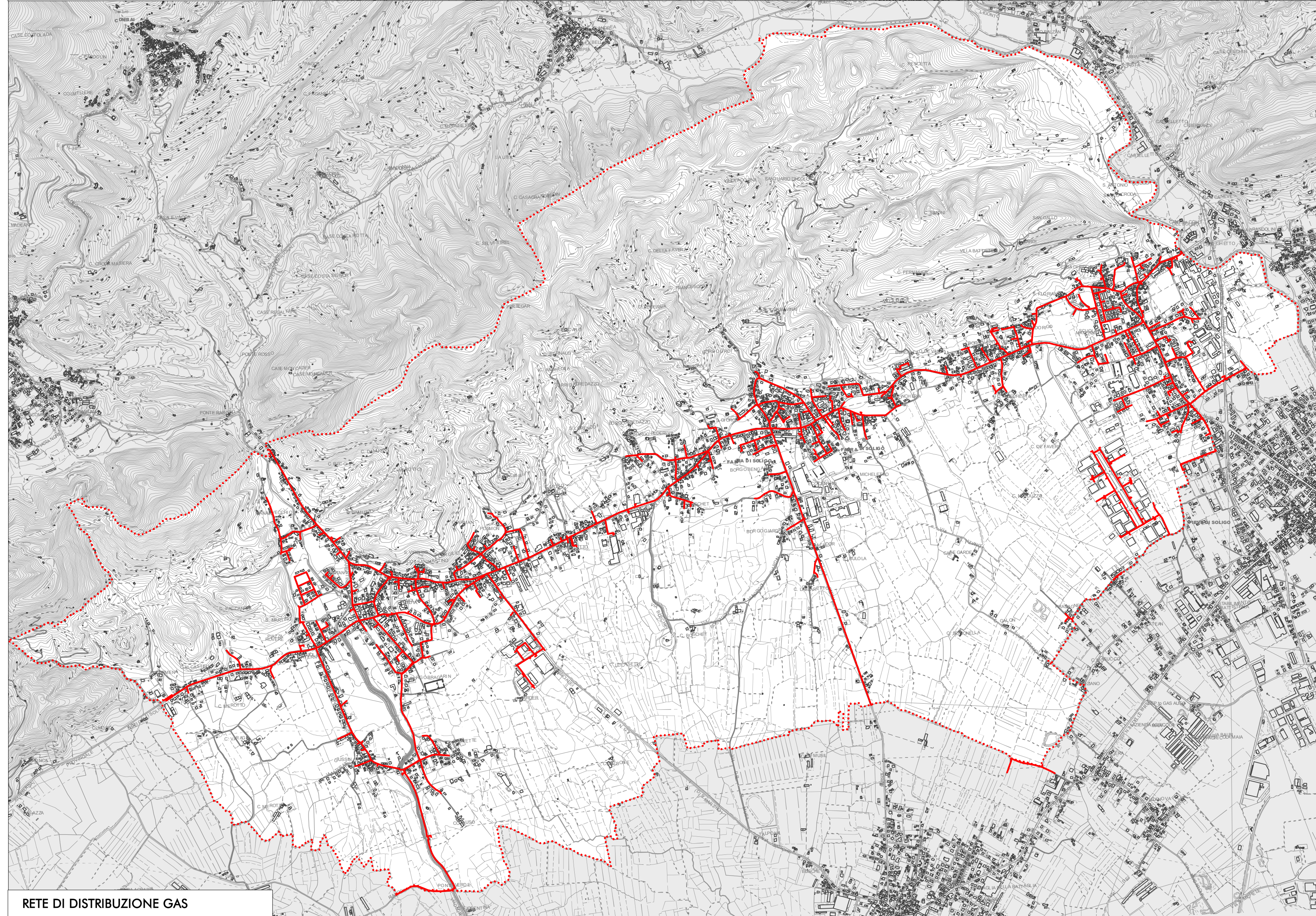


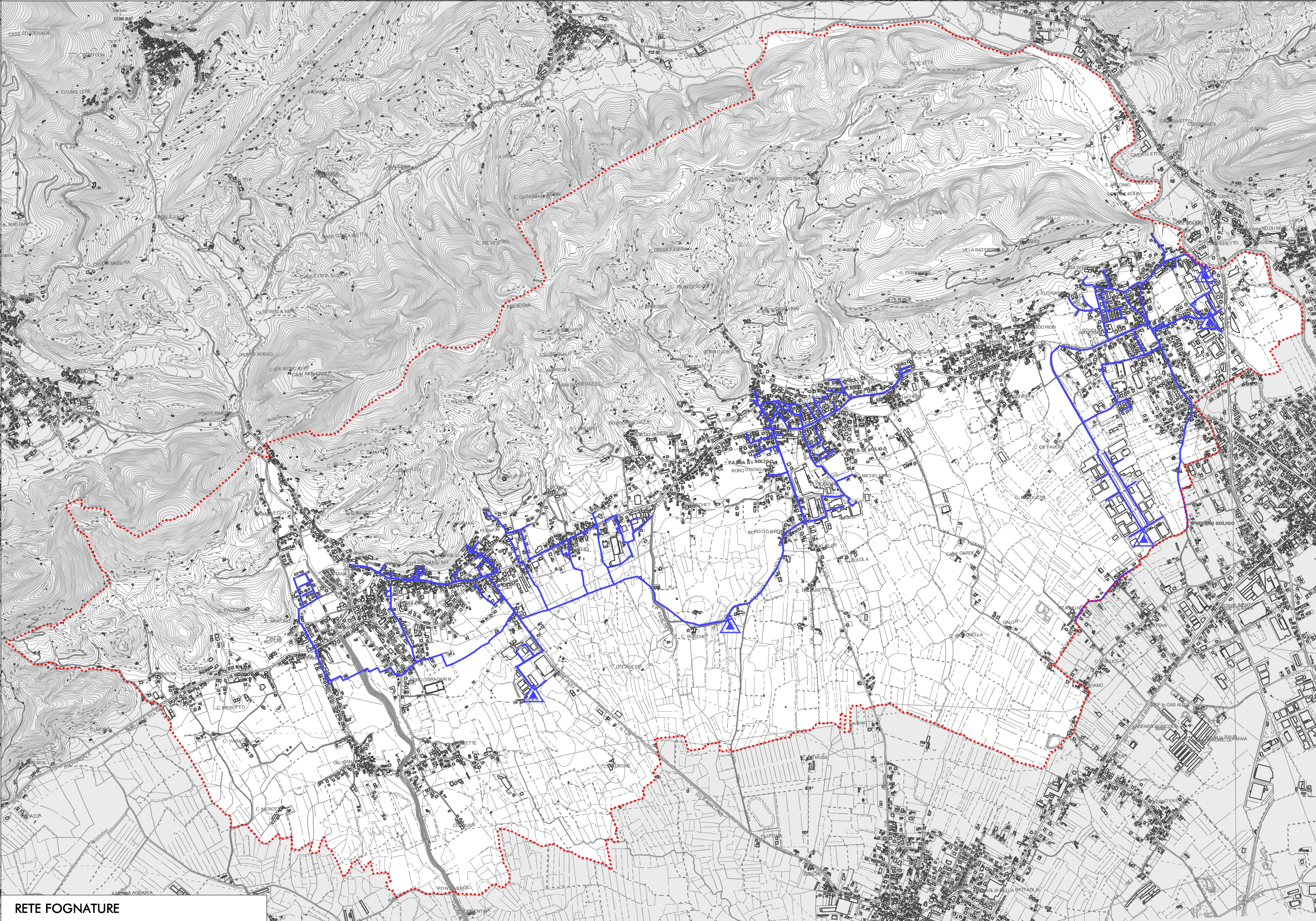
RETE DI ILLUMINAZIONE PUBBLICA



RETE ACQUEDOTTO



RETE DI DISTRIBUZIONE GAS



RETE FOGNATURE

Elaborato
A 05
Scala
1:20.000

Carta dei sottoservizi

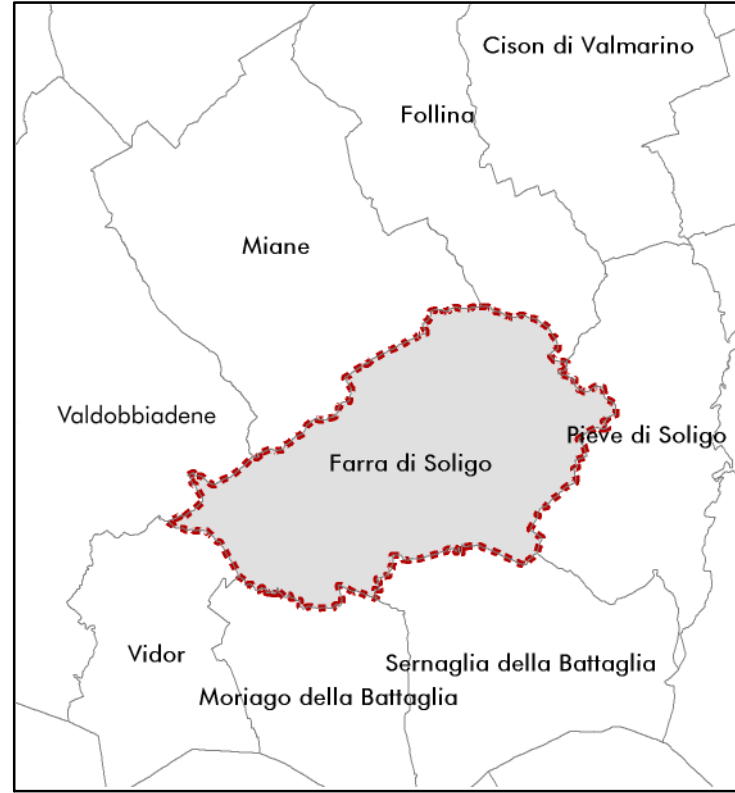
Regione del Veneto
Provincia di Treviso
 Comune di:
Farra di Soligo

P.I.
1° - Piano degli Interventi
art.17, LUR n°11/2004

Carta dei sottoservizi

Adozione | D.C.C. n°1 del 9.01.2014
Approvazione | D.C.C. n°7 del 7.04.2014

Elaborato: **A 05** Scala: **1:20.000**



Sindaco e Assessore all'urbanistica:
Giuseppe Nardi
Responsabile del procedimento:
Elisabetta Trinca - architetto
GRUPPO DI LAVORO:
Progettista:
Gianluca Trolese - urbanista

Sistema informativo:
Gianluca Gallato - urbanista
Indagini agronomiche:
Dino Calzavara - dottore forestale
Compatibilità idraulica:
Pietro Spinato - ingegnere

REDAZIONE ELABORATO:
 STUDIO DI URBANISTICA TROLESE
Urbanistica e Progettazione del Territorio Strategico e Ambientale

NOME FILE: W:\03 - COMESSE\08 - PAT\27 - FARRA DI SOLIGO\03 - Progetto\05 - Elaborati - Progetto\06 - Carta analisi

BASE CARTOGRAFICA: CTRN agg 2013

Aprile 2014